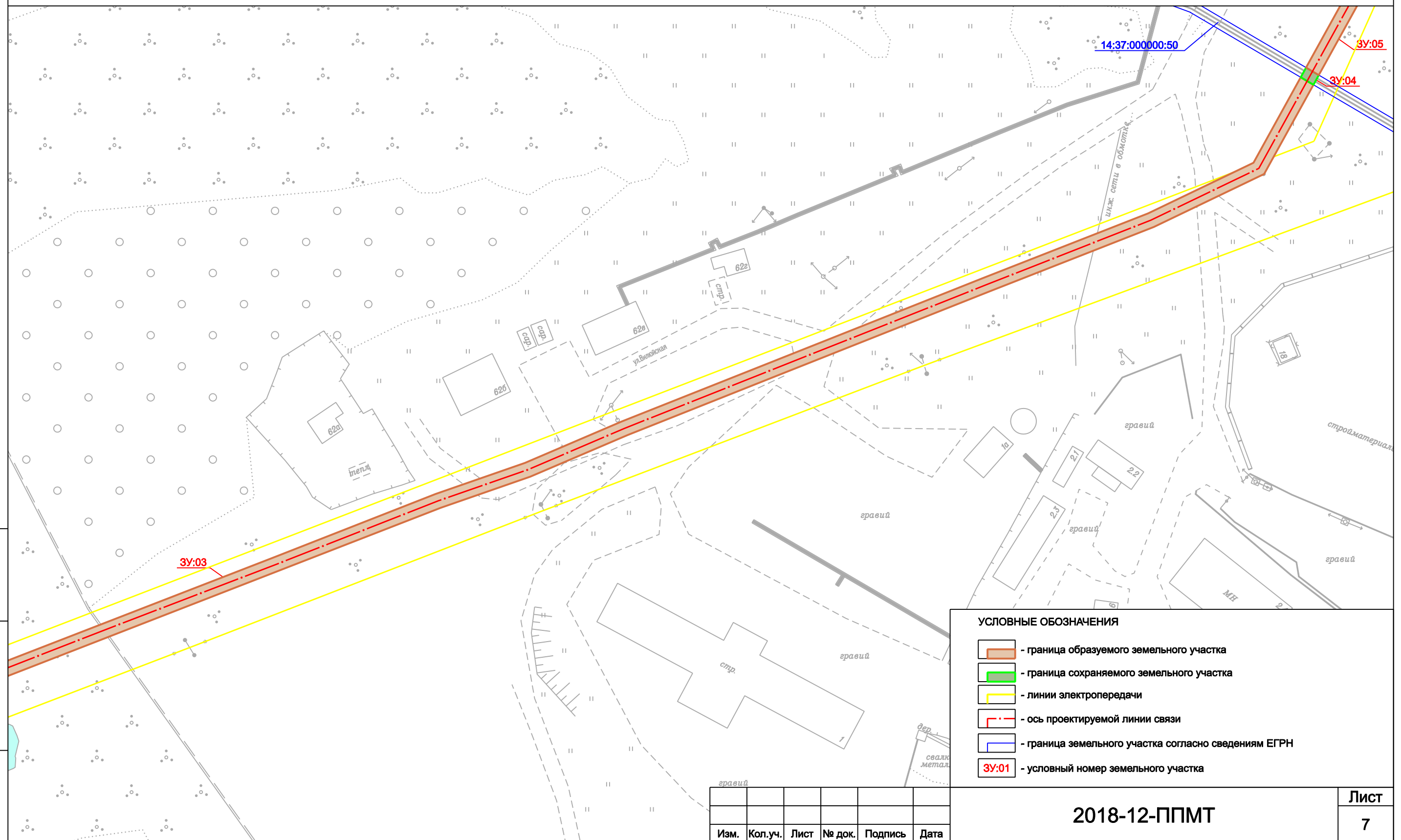








M 1:1000



Инв. № подл.	Подпись и дата	Взамен инв. №

Изм.	Кол.уч.	Лист	№ док.	Подпись	Дата

УСЛОВНЫЕ ОБОЗНАЧЕНИЯ	
	- граница образуемого земельного участка
	- граница сохраняемого земельного участка
	- линии электропередачи
	- ось проектируемой линии связи
	- граница земельного участка согласно сведениям ЕГРН
	- условный номер земельного участка

2018-12-ППМТ

Лист

7